

RIO 6-LANDSCHAFTEN

TAB00004/48



TAB00004-1



Rückseite



TAB00004-2



TAB00004-3



TAB00004-4



TAB00004-5



TAB00004-6



TAB00004-7



TAB00004-8



TAB00004-9




TAB00004-10



TAB00004-11




TAB00004-12



TAB00004-13



TAB00004-14



TAB00004-15

Seriennummer	ohne	Land	Schweiz	
Firma	Terza	Seite	1/3	

RIO 6-LANDSCHAFTEN


TAB00004/48



TAB00004-16



TAB00004-17



TAB00004-18



TAB00004-19



TAB00004-20




TAB00004-21



TAB00004-22



TAB00004-23



TAB00004-24



TAB00004-25




TAB00004-26



TAB00004-27



TAB00004-28



TAB00004-29



TAB00004-30



TAB00004-31



TAB00004-32



TAB00004-33



TAB00004-34




TAB00004-35

Seriennummer	ohne	Land	Schweiz	
Firma	Terza	Seite	2/3	

RIO 6-LANDSCHAFTEN

TAB00004/48



TAB00004-36




TAB00004-37



TAB00004-38



TAB00004-39



TAB00004-40




TAB00004-41



TAB00004-42



TAB00004-43



TAB00004-44




TAB00004-45



TAB00004-46



TAB00004-47



TAB00004-48

Seriennummer	ohne	Land	Schweiz	
Firma	Terza	Seite	3/3	

RIO 6-LANDSCHAFTEN

TAB00004/48

Nummer	Rückseite	Sprachen
alle	<u>Vertraulich!</u> Alle Villiger-Stumpen sind naturrein, das heisst: Nicht gepudert, nicht gefärbt und nicht mit Weissbrand-Chemikalien behandelt.	
TAB00004-1	Adelboden, Mittagshorn und Grosslohner Das Mittagshorn (2680m) ist dem Grosslohner (3055m) nach NW vorgelagert, zwischen Engstligental und Ueschinentäl. Der schwierige Weg zum selten bestiegenen Mittagshorn dauert von Adelboden aus 5 Stunden.	d
TAB00004-2	Bellinzona , der Schlüssel der italienischen Schweiz. Das Kastell Sasso Corbaro-Santa Barbara oder Unterwalden ist 40 Minuten von der Stadt entfernt. Erbaut 1479, 1500 und 1600 durch Feuer beschädigt, jetzt renoviert.	d
TAB00004-3	San Bernardino Hospiz Der auf der Passhöhe liegende Moesola-See ist 500 m lang und hat drei Inselchen. Er wird vom Kirchalhorn (3039m), Marscholhorn (2902m) und dem Piz Uccello überragt.	d
TAB00004-4	Bernhardinstrasse, Südseite eine der schönsten und abwechslungsreichsten Routen der Schweizer Alpen. Besonders überrascht der Kontrast zwischen dem ernsten Norden und dem lachenden Süden.	d
TAB00004-5	Bern, Junkergasse Zwischen der neuen Aussenstadt und der alten historischen, besteht eine scharfe Trennung. Im Innern der Stadt bilden die Strassen mit den charakteristischen Lauben noch heute ein getreues Abbild der ursprünglichen Anlage.	d
TAB00004-6	Bern, Bundeshaus Bern ist in erster Linie politisches Zentrum, Bundeshauptstadt und Sitz vieler internationaler Institutionen. Dem Gang der politischen Geschäfte und den Sessionen der Räte folgt man mit Aufmerksamkeit.	d
TAB00004-7	Caumasee , beim Kurort Flims. Der See ist umgeben von dunkeln Wäldern und hat weder Zu- noch Abfluss. Im Sommer ist sein Wasser bis zu 23°C warm. Der See ist reich an Aalen jeden Alters und jeder Grösse.	d
TAB00004-8	Cavloggio-See , 1910 m ü.M. Schöner, beinahe kreisrunder See im Val Muretto am Weg zum Fornogletscher, von Wäldern und Weiden umrahmt, am Fusse mächtiger Eisgipfel.	d
TAB00004-9	Das Schloss Chillon steht auf einem senkrechten Felsenriff, eine berühmte Wasserburg mit Ritter- und Gerichtsaal, Folterkammer und Burgverliesen. Der Name des Schlosses wurde von Rousseau, Lord Byron und Victor Hugo verewigt.	d
TAB00004-10	Eiger und Mönch Mächtige Hochgebirgsstöcke in der Gruppe der Jungfrau und wie diese weitherum sichtbar. Bis 1858 wurde der Eiger als unbezwingbar angesehen, wird aber heute von der kleinen Scheidegg aus ziemlich oft bestiegen.	d
TAB00004-11	Die Eiger-Nordwand ist alpinistisch äusserst schwierig und daher reich an Bergtragödien (besonders 1957). Der Eigergipfel ist 3974 m hoch und durch das Eiger-Joch (3619m) mit dem Mönch verbunden.	d
TAB00004-12	Engelberg (1023 m) OW In Engelberg findet man, auf einem Raume von wenigen Kilometern zusammengedrängt, alle Naturschönheiten des Alpenlandes. Die Luft ist rein, mild und stärkend.	d
TAB00004-13	St.Gotthardstrasse Die Kühnheit und Zweckmässigkeit der Anlage, die Führung durch gewaltige Schluchten und anstehen Hängen hin, ihre zahllosen Schlingen, Brücken und Galerien prägen die Strasse zu einem Meisterwerk der Ingenieurkunst.	d
TAB00004-14	Gräppelensee mit Schafberg Bezirk Obertoggenburg, 1302m, kleiner See auf der Alpweide Vorder-Gräppelen, nur 6 km nach Alt St.Johann. Einer der wenigen Standorte der kleinen gelben Seerose (Nuphar-pumilum D.C.)	d
TAB00004-15	Grimselstrasse Wilde Felswände, prachtvolle Wasserfälle und die weiten Eisreviere des Unter-, Finster-, Lauter- und Oberaarhorngletschers geben der Grimselstrasse das Gepräge eines grossartigen Hochgebirgspasses.	d
TAB00004-16	Sankt Gotthard-Hospiz Eine wilde und rauhe Gebirgslandschaft mit glattgeschliffenen Felsen, hochragenden Hörnern, schwarzen Moorboden und düsteren Seen, aber mitten drin grüsst freundlich eine Gruppe von Gebäuden den Wanderer.	d
TAB00004-17	Grindelwald Das Gletscherdorf ist umringt von den Prunkstücken der schweizerischen Alpenwelt, mit dem von den Schreckhörnern und der Jungfrau fliessenden Eismeer und den Eismassen der Wetterhörner.	d
TAB00004-18	Der Hohe Kasten (1798m) ist von Appenzell aus leicht zugänglich und wird oft besucht. Wegen seiner schönen Aussicht wird er auch die ostschweizerische Rigi genannt. Er bildet ein Gipfelplateau, das über herrliche Alpenweiden erreicht wird.	d
TAB00004-19	Interlaken Der weltberühmte Fremdenort ist das Tor in das Gebiet der herrlichen Berner-Oberländer Schnee- und Gletscherwelt. Majestätisch erhebt sich aus dem Lüttschinental die Jungfrau mit der höchsten Bergbahn Europas.	d
TAB00004-20	Der Piz Kesch , 3420m hoch ist der höchste Gipfel der Albulagruppe. Er bildet einen kurzen, stellenweise messerscharfen Grat mit mehreren Gipfeln und gehört zu den schönsten, meist bestiegenen Bergen Graubündens.	d
TAB00004-21	Kreuzberge, Alpstein Die Kreuzberge haben kühne und wilde Felsmauern, mit zahlreichen Runsen und Scharten. Ihre Form erinnern an die Dolomiten. Die Kletterberge erheben sich bis zu 200m steil aus den Alpenweiden.	d
TAB00004-22	Lausanne Hauptstadt des Kantons Waadt birgt malerische Winkel. Von der prachtvollen Kathedrale aus öffnet sich ein weit umfassender Blick auf den See und die Gipfelkette der Savoyer-Berge.	d
TAB00004-23	Lauterbrunnen Am Fusse der mächtigen Felswände der Jungfrau und nahe dem tosenden Staubbach liegt Lauterbrunnen. ¼ Stunden entfernt, tief im Berge sind die berühmten Trümmelbachfälle, mit Lift erreichbar.	d
TAB00004-24	Lisengrat , (Kt. Appenzell und St. Gallen) Ein Felskamm zwischen dem Säntis und dem Altmann. Der höchste Punkt ist der 1891 zum ersten Mal bestiegene Kalbersäntis (2373m).	d
TAB00004-25	Lugano Das Klima von Lugano ist eines der mildesten der Schweiz. Malerisch und lieblich liegt die Stadt am See, und gleicht mit dem schönen Ufer und dem üppigen Pflanzenkleid einem schweizerischen Neapel.	d


Seriennummer	ohne	Land	Schweiz
Firma	Terza	Seite	3/3 R1



RIO 6-LANDSCHAFTEN

TAB00004/48

Nummer	Rückseite	Sprachen
alle	<u>Vertraulich!</u> Alle Villiger-Stumpen sind naturrein, das heisst: Nicht gepudert, nicht gefärbt und nicht mit Weissbrand-Chemikalien behandelt.	
TAB00004-26	Luzern Am Vierwaldstättersee in einer der schönsten Lagen der Schweiz. Aussicht auf den See, den Pilatus, die Rigi und das Hochgebirge. Die 1333 erbaute, hölzerne Kapellbrücke und der Wasserturm haben mittelalterlichen Charakter.	d
TAB00004-27	Matterhorn In Form eines ungeheuren Felsobeliskes mit gewaltigen Steilwänden, scharfen Kanten und keck geneigter Spitze erhebt sich das Matterhorn im Tale von Zermatt als kühnster Gipfel der Alpen.	d
TAB00004-28	Burg von Misox , die Wiege der Grafen Sax von Monsax. Die Umgebung ist reich an landschaftlichen Schönheiten und weist prachtvolle Kastanienwälder und Wasserfälle auf.	d
TAB00004-29	St. Moritz-Bad breitet sich in flacher Ebene am oberen Ende des St.Moritzer Sees aus. Ein Komplex von grossartigen Palästen, Kirchen und Kapellen inmitten schöner Fichten-, Lärchen- und Arvenwäldungen.	d
TAB00004-30	St. Moritz-Dorf , Rings um den St.Moritzer See führen anmutige Wege, und überall herrscht im Sommer und im Winter ein ungemein reges, vielgestaltiges Leben, an dem alle zivilisierten Nationen der Welt teilnehmen.	d
TAB00004-31	Die Oberbergalp Am Nordhang des Oberberghorns, 2070m, Gipfel über der Schynigen Platte und von dort aus in ¾ Stunden leicht zu besteigen.	d
TAB00004-32	Schloss Oberhofen Das malerische, unmittelbar am Thunersee stehende Schloss ist ehemaliger Sitz des Verteidigers von Murten, Adrian von Bubenberg. Der Turm mit den schönen Sälen stammt aus dem Beginn des Mittelalters.	d
TAB00004-33	Bad Ragaz Der moderne Badeort liegt vor der Ausmündung der wilden Taminaschlucht in einer an Naturschönheiten reichen Gegend. Sein Thermalwasser wird mit Erfolg gegen Rheumatismus, Gicht und gegen viele andere Leiden angewendet.	d
TAB00004-34	Reams , romanisch Riom. Östlich vom Dorf ragt die Ruine der Burg Reams, einst Wohnsitz von Benedict Fontana. 1864 ging das Dorf in Flammen auf und wurde neu erbaut.	d
TAB00004-35	Rheinfall mit Schloss Laufen Mit rasender Eile schiessen die Wogen des Rheins unter der Eisenbahnbrücke durch und stürzen schäumend zwischen Felsklippen in die Tiefe. Vom Känzli aus bietet der 15-19m hohe Fall einen grandiosen Anblick.	d
TAB00004-36	Rorschach liegt in der südlichsten Bucht des Bodensees. Die Umgebung bildet einen wahren Obstbaumwald. Das Kornhaus, 1748 vom Italiener Bognato erbaut, gereicht der Stadt heute noch zur Zierde.	d
TAB00004-37	Schaffhausen mit Munot Kaum in einer anderen Stadt finden wir alle Stilarten so gepflegt und nahe bei einander. Der Munot gilt als einzige, ausgeführte Festung nach Dürers Befestigungslehre.	d
TAB00004-38	Der Säntis (2504m) Die Zugänge zu ihm waren früher nicht ganz leicht. Heute ist er mit einer Schwebebahn von der Schwägalp aus erreichbar. Er bietet eine prachtvolle und umfangreiche Aussicht auf die Alpen.	d
TAB00004-39	Sils-Baselgia ist prachtvoll gelegen, nach Ansicht von Kennern an der schönsten Stelle des Engadins. Die Halbinsel Chastè ist ein Reservat für die herrlichen Blüten der Alpenflora.	d
TAB00004-40	Schloss Turbillon bei Sitten Einer der Felshügel im Rhonetal trägt die malerischen Ruinen der einst stolzen und mächtigen Bischofsburg, die 1788 abbrannte. Von hier aus prachtvoller Blick in das Rhonetal und auf die Hochgipfel.	d
TAB00004-41	Kirche von Soazza , an der Strasse über den Bernhardin. Von der auf einer Anhöhe liegenden Kirche bietet sich eine prachtvolle Aussicht. Kastanienwälder, Maulbeerbäume, 2km S rauscht ein Wasserfall, der Buffalora.	d
TAB00004-42	Spiez Die Lage von Spiez gehört zu den schönsten der Schweiz. Von der Seeseite her imponieren die majestätische Pyramide des Niesen, die Stockhornkette und die Berge des Kandertales.	d
TAB00004-43	Splügen am Fusse des Teurihorn. Die Strecken durch die Schluchten der Viamala und der Roffna und die Strasse bis Chiavenna gehören zu den grossartigsten und kühnsten Strassenbauten der Alpen.	d
TAB00004-44	Sustenpass verbindet Meiringen im Haslital mit Wassen im Reusstal. Er führt zwischen der Sustenhornkette und der Titlisgruppe durch das Gadmen- und das Meiental. Der Name „Sust“ bedeutet ein Lagerhaus.	d
TAB00004-45	Das Schloss Tarasp war lange ein Zankapfel zwischen dem Bischof von Chur und dem Grafen von Tirol. 1815 kam es an den Kanton Graubünden und ist heute in Privatbesitz. Fontana, am Fusse des Schlosses ist ein beliebtes Ausflugsziel.	d
TAB00004-46	Schloss Vaduz 1924 schloss sich das Fürstentum Liechtenstein dem Schweizer Zoll-, Post-, Telephon- und Telegraphendienst an. Oberhalb Vaduz steht auf einer Felswand das alte Schloss, überragt von den zackigen „Drei Schwestern“.	d
TAB00004-47	Montreux Die Milde des Klimas und die Majestät des Sees mit seiner unvergleichlichen Gebirgsumrahmung ziehen jedes Jahr eine immer grössere Schar von Touristen aus allen Ländern nach Montreux am Genfersee.	d
TAB00004-48	Grosslohner bei Adelboden Gegenüber dem Kurort erhebt sich der Alpenkranz vom Elsighorn bis zum Wildstrubel mit dem mächtigen Massiv des Grosslohners; die Besteigung des Wildstrubels erschliesst eine prachtvolle Rundschau.	d

Seriennummer	ohne	Land	Schweiz	
Firma	Terza	Seite	3/3 R2	